


# ПРИРОДНАЯ ЗОНА

крупная часть географического пояса, обладающая общностью почв, растительности и других компонентов природы. Положение природной зоны определяется различиями в соотношении тепла и влаги.

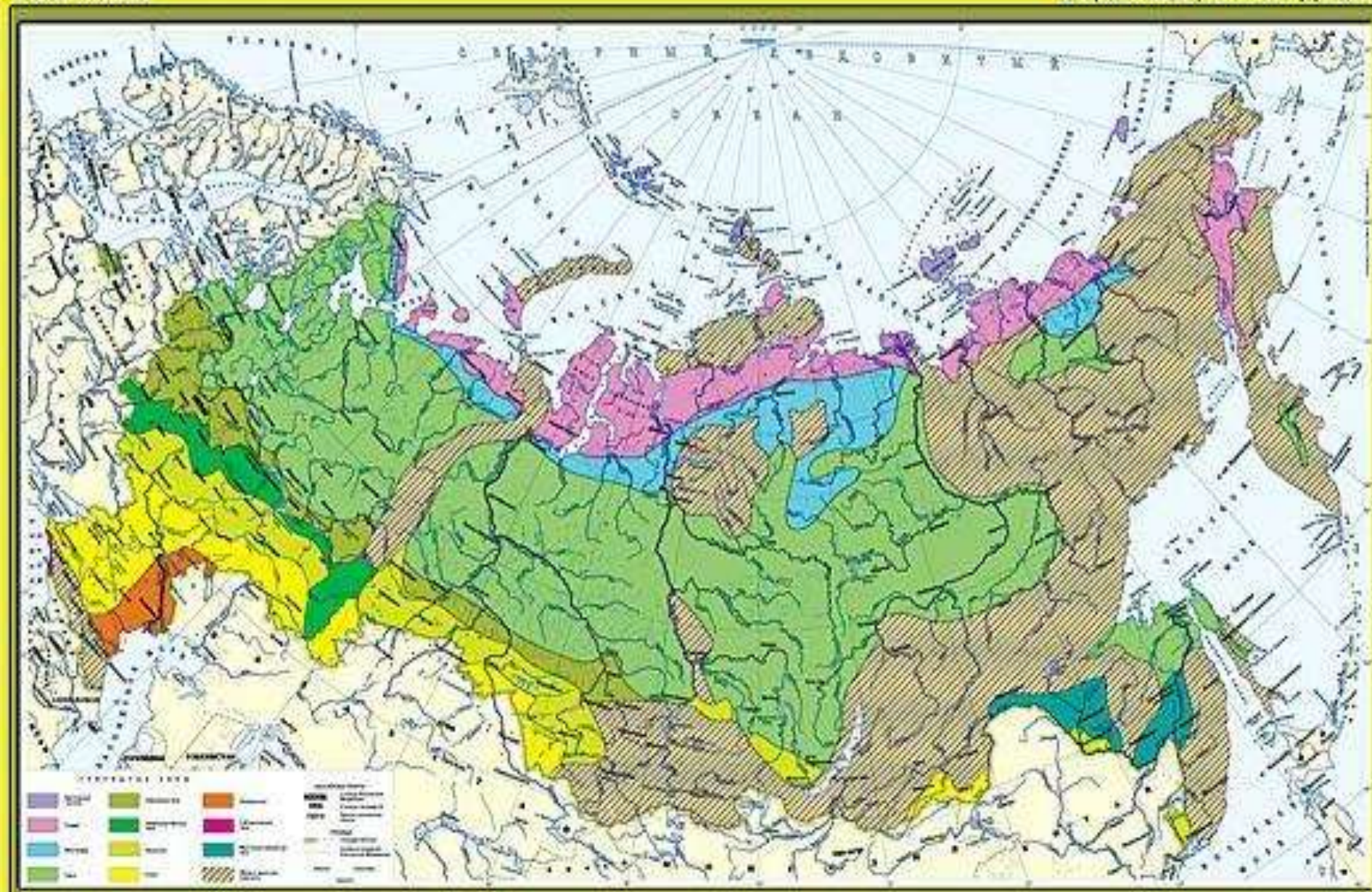


- ▶ Климатические условия, почвы, растительность и животный мир находятся в тесной взаимосвязи. В пределах России выделяют несколько природных зон — зоны арктических пустынь, тундры, лесотундры, тайги, смешанных и широколиственных лесов, лесостепи, степи, полупустынь и пустынь.

# ПРИРОДНЫЕ ЗОНЫ РОССИИ

Масштаб 1:25 000 000

Для границ общеобразовательных учреждений



# *КРАЙ ЛЬДА И СНЕГОВ*



© Tony Trautman/Keystone/Getty Images













© Photo Stuart Thomson  
[www.globalarcticawards.com](http://www.globalarcticawards.com)









***Снежные водоросли***




# Камнеломка



Северный мох  
© Агентство / Фотобанк Лорак



**Все обитатели этого края связаны с морем, где много рыбы: камбала, треска, морской окунь, сайка, мойва, селёдка, пикша.**





GoldenStateImages.com (C) Randy Morse



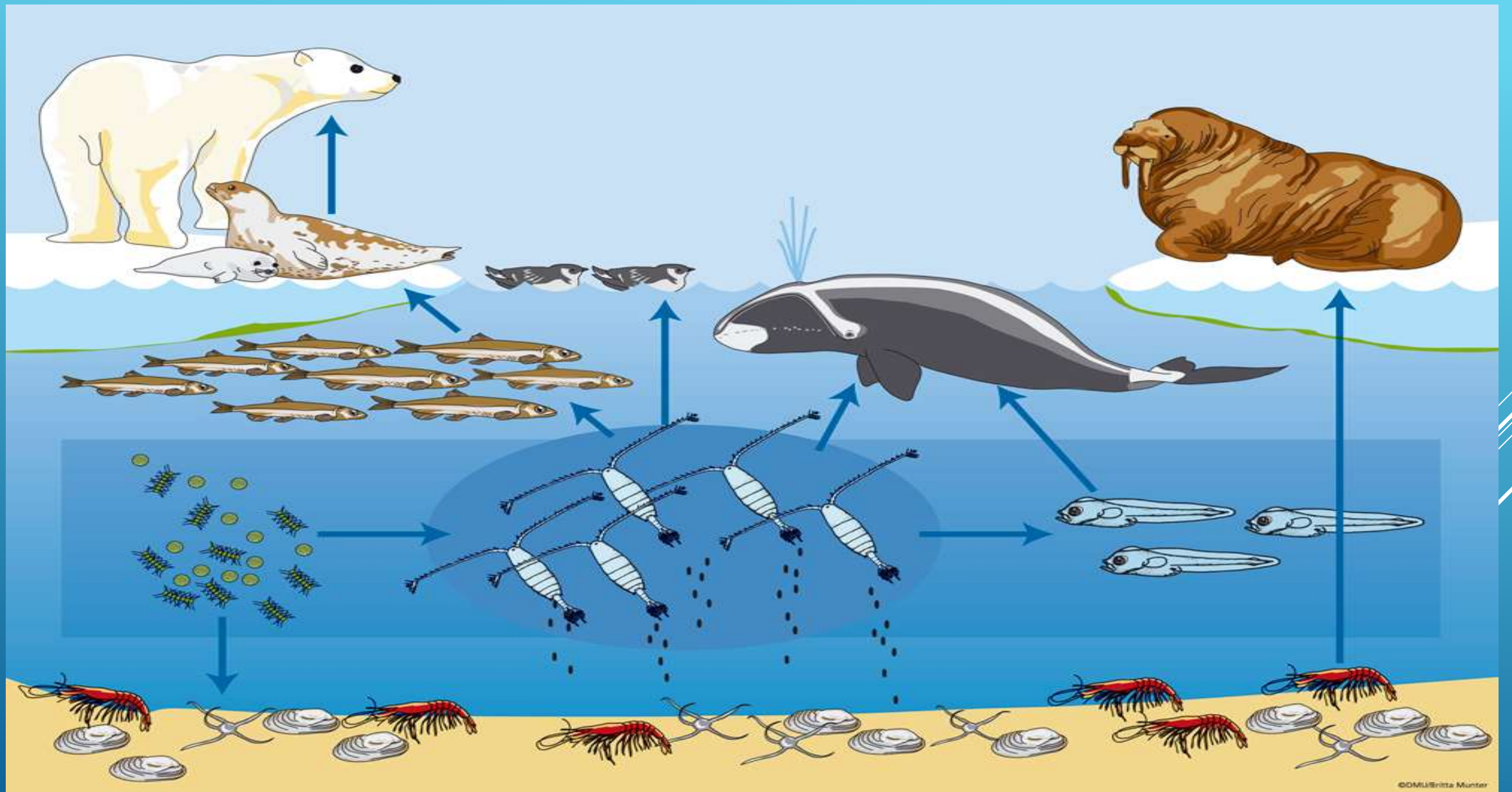


























Крайний Север России – Это зона Арктических пустынь. Арктические пустыни представляют собой бесплодные земли, скованные вечной мерзлотой и покрытые крупными ледниками (общая площадь покровного оледенения — более 55 тыс. км<sup>2</sup>). Почвы очень бедны гумусом. Растительность почти отсутствует и представлена преимущественно лишайниками. Половина года там – полярная зима. Лишь звезды, луна и северное сияние освещают снега и льды. Половина года – полярное лето. Но и летом там не жарко. Животный мир также крайне беден — там живут белые медведи, белухи, нарвалы, моржи, и тюлени. Летом на скалах — птичьи базары. Их создают чистики, кайры, гагары.

В ПРЕДЕЛАХ ЗОНЫ АРКТИЧЕСКИХ ПУСТЫНЬ  
РАСПОЛОЖЕНЫ ЗЕМЛЯ ФРАНЦА-ИОСИФА,  
НОВОСИБИРСКИЕ ОСТРОВА, ОСТРОВ ВРАНГЕЛЯ,  
БОЛЬШИЕ ЧАСТИ НОВОЙ ЗЕМЛИ И СЕВЕРНОЙ ЗЕМЛИ, А  
ТАКЖЕ РЯД МЕЛКИХ ОСТРОВОВ АРКТИКИ.

